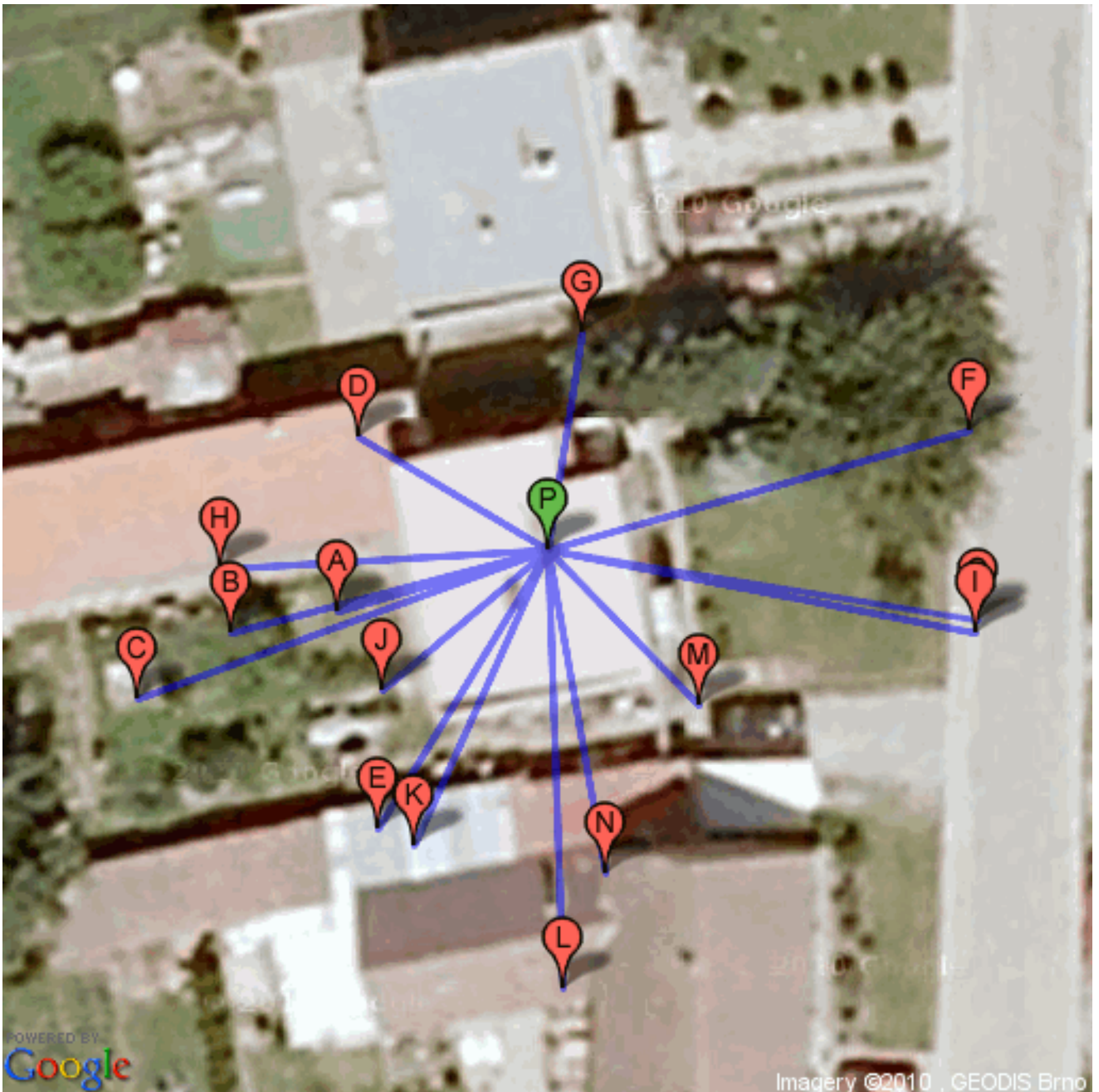
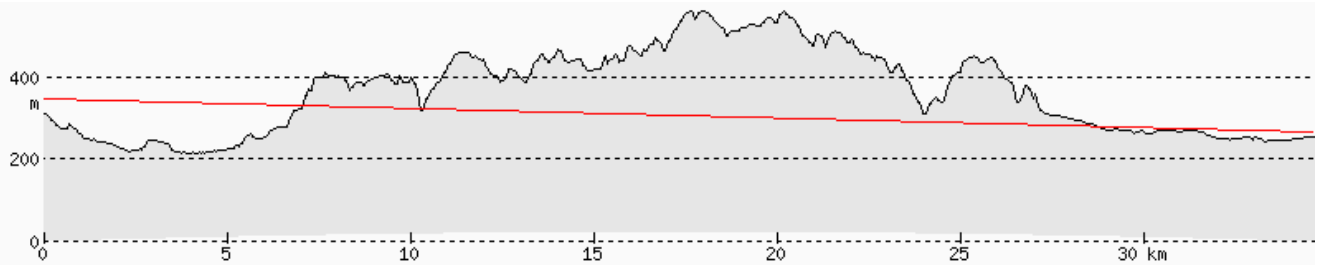


Vaše pozice WGS 84	49°17'7.08" 17°2'15.537"
m n. m. [m]	259
Výška Vaši pozice nad zemí [m]	15



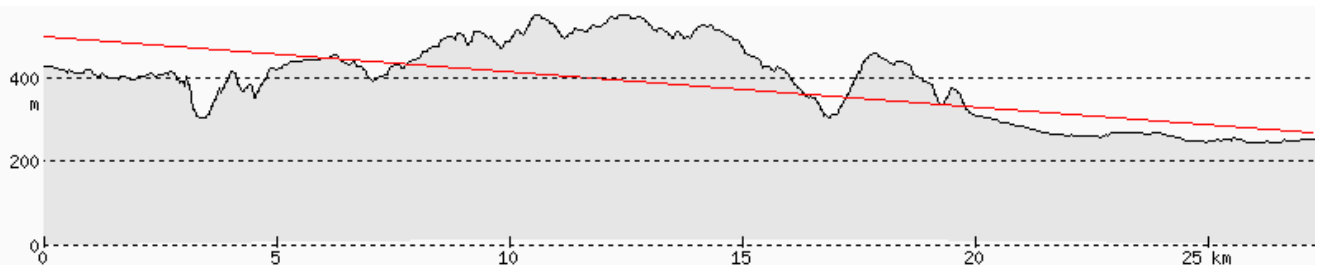
- A - Česko (Czech Republic)->Jihomoravský->Brno, Barvičova
- B - Česko (Czech Republic)->Jihomoravský->Brno, Hády
- C - Česko (Czech Republic)->Jihomoravský->Brno, Jihlavská (FN Bohunice)
- D - Česko (Czech Republic)->Jihomoravský->Brno, Kojál
- E - Česko (Czech Republic)->Jihomoravský->Mikulov, Děvín
- F - Česko (Czech Republic)->Moravskoslezský->Frýdek-Místek, Lysá hora
- G - Česko (Czech Republic)->Moravskoslezský->Jeseník, Praděd
- H - Česko (Czech Republic)->Vysočina->Jihlava, Javoříce
- I - Česko (Czech Republic)->Zlínský->Zlín, Tlustá hora
- J - Österreich (Austria)->Niederösterreich->Krems-Land->St. Pölten - Jauerling
- K - Österreich (Austria)->Wien->Wien 1 - Kahlenberg
- L - Slovensko (Slovakia)->Bratislavský->Bratislava, Kamzík
- M - Slovensko (Slovakia)->Trenčianský->Nové Mesto n/V, Veľká Javorina
- N - Slovensko (Slovakia)->Trnavský->Borský Mikuláš, Dubník
- O - Slovensko (Slovakia)->Žilinský->Žilina, Krížava

Název	Česko (Czech Republic)->Jihomoravský->Brno, Barvičova		
Pozice WGS84	49°11'55.7"N 16°34'46.9"E		
m n. m. [m]	305	Vzdálenost [km]	34,6
Výška [m]	37	Azimut [°]	254,0



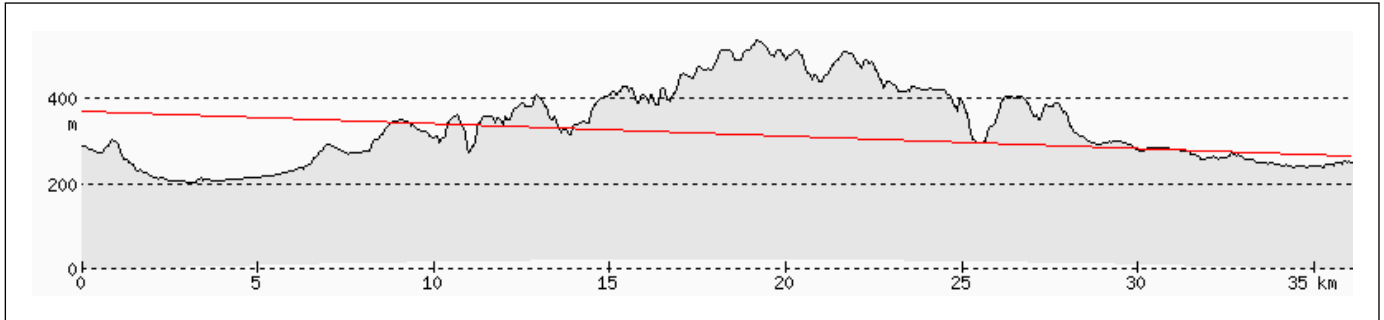
Kanál číslo	29	40	59			
Síla [dBμV]						
Kvalita [%]						
MER [dB]						
CBER [-]						
VBER [-]						
C/N [dB]						

Název	Česko (Czech Republic)->Jihomoravský->Brno, Hády		
Pozice WGS84	49°13'21.3"N 16°40'28.7"E		
m n. m. [m]	424	Vzdálenost [km]	27,3
Výška [m]	73	Azimut [°]	255,3



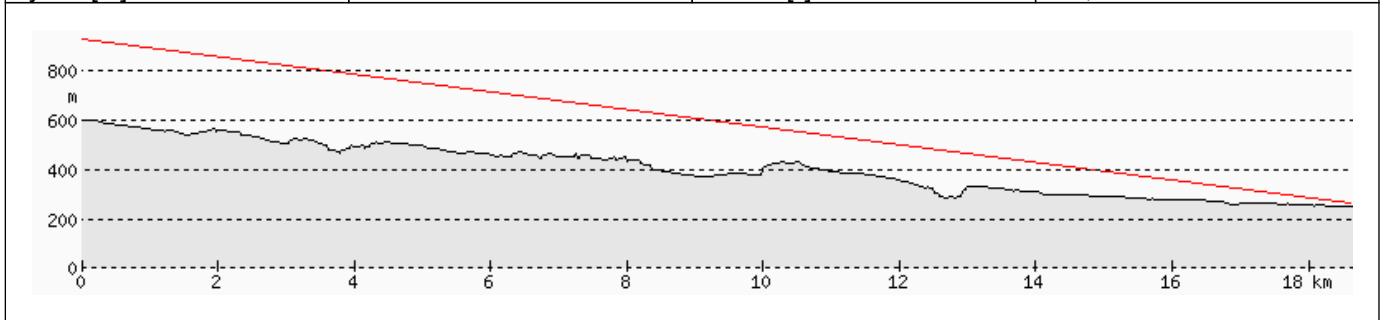
Kanál číslo	29	40	59			
Síla [dBμV]						
Kvalita [%]						
MER [dB]						
CBER [-]						
VBER [-]						
C/N [dB]						

Název	Česko (Czech Republic)->Jihomoravský->Brno, Jihlavská (FN Bohunice)		
Pozice WGS84	49°10'32.0"N 16°34'14.0"E		
m n. m. [m]	281	Vzdálenost [km]	36,1
Výška [m]	80	Azimut [°]	250,4



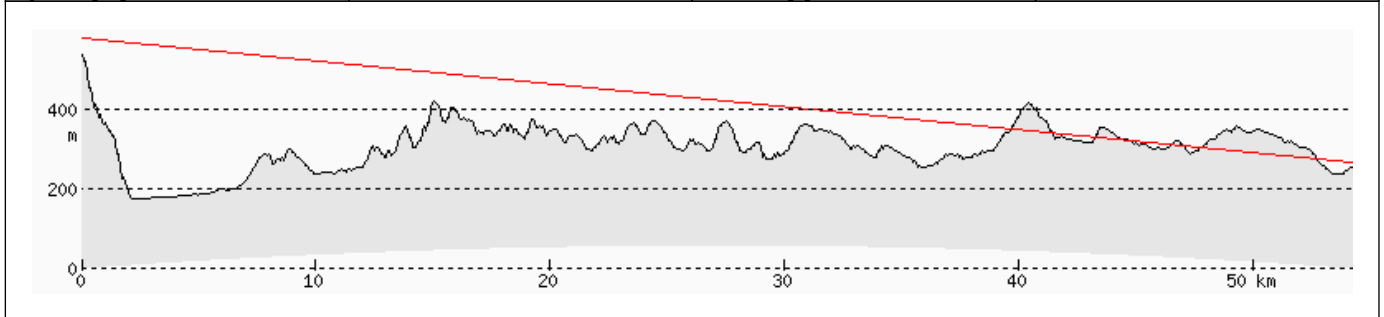
Kanál číslo	64					
Síla [dBμV]						
Kvalita [%]						
MER [dB]						
CBER [-]						
VBER [-]						
C/N [dB]						

Název	Česko (Czech Republic)->Jihomoravský->Brno, Kojál		
Pozice WGS84	49°22'12.4"N 16°48'57.8"E		
m n. m. [m]	600	Vzdálenost [km]	18,6
Výška [m]	328	Azimut [°]	300,5



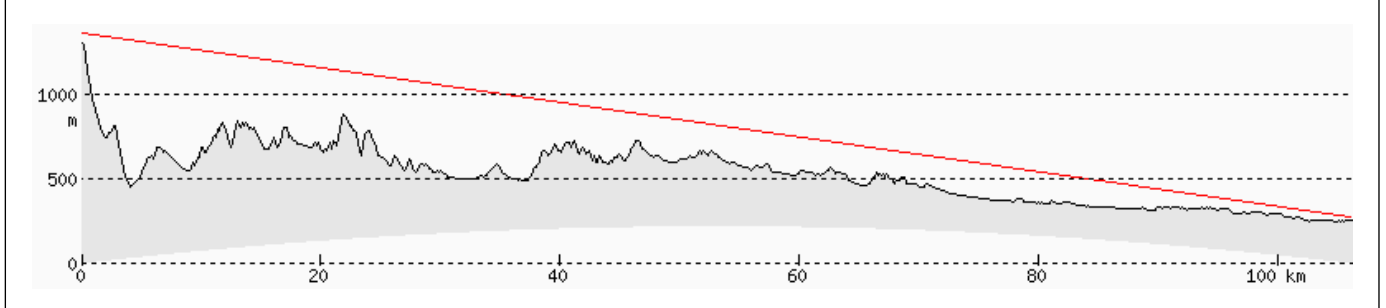
Kanál číslo	29					
Síla [dBμV]						
Kvalita [%]						
MER [dB]						
CBER [-]						
VBER [-]						
C/N [dB]						

Název	Česko (Czech Republic)->Jihomoravský->Mikulov, Děvín		
Pozice WGS84	48°52'9.3"N 16°39'0.3"E		
m n. m. [m]	550	Vzdálenost [km]	54,3
Výška [m]	44	Azimut [°]	211,5



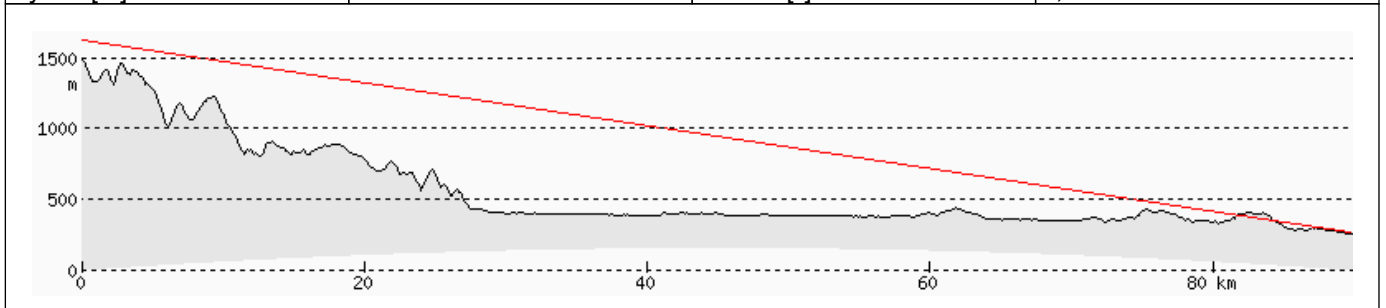
Kanál číslo	29	40				
Síla [dBμV]						
Kvalita [%]						
MER [dB]						
CBER [-]						
VBER [-]						
C/N [dB]						

Název	Česko (Czech Republic)->Moravskoslezský->Frýdek-Místek, Lysá hora				
Pozice WGS84	49°32'47.0"N 18°26'55.7"E				
m n. m. [m]	1324	Vzdálenost [km]	106,2		
Výška [m]	65	Azimut [°]	73,6		



Kanál číslo						
Síla [dBμV]						
Kvalita [%]						
MER [dB]						
CBER [-]						
VBER [-]						
C/N [dB]						

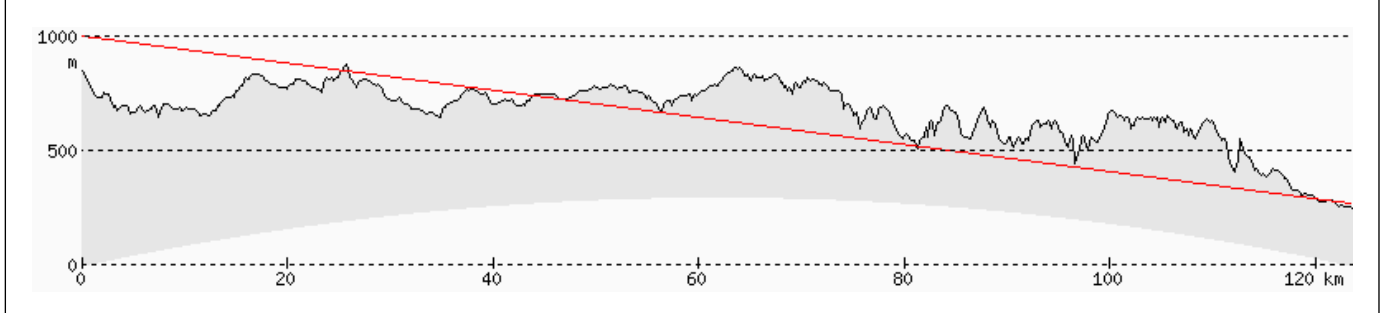
Název	Česko (Czech Republic)->Moravskoslezský->Jeseník, Praděd				
Pozice WGS84	50°4'58.8"N 17°13'51.4"E				
m n. m. [m]	1490	Vzdálenost [km]	89,9		
Výška [m]	143	Azimut [°]	8,8		



Kanál číslo						
Síla [dBμV]						
Kvalita [%]						
MER [dB]						
CBER [-]						
VBER [-]						
C/N [dB]						

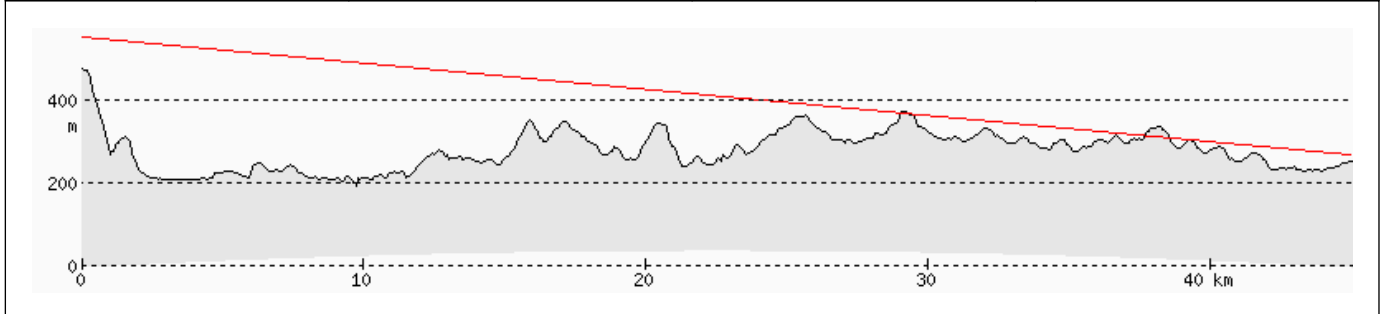
Název	Česko (Czech Republic)->Vysočina->Jihlava, Javořice				
-------	---	--	--	--	--

Pozice WGS84	49°13'16.3"N 15°20'21.6"E		
m n. m. [m]	837	Vzdálenost [km]	123,6
Výška [m]	152	Azimut [°]	267,3



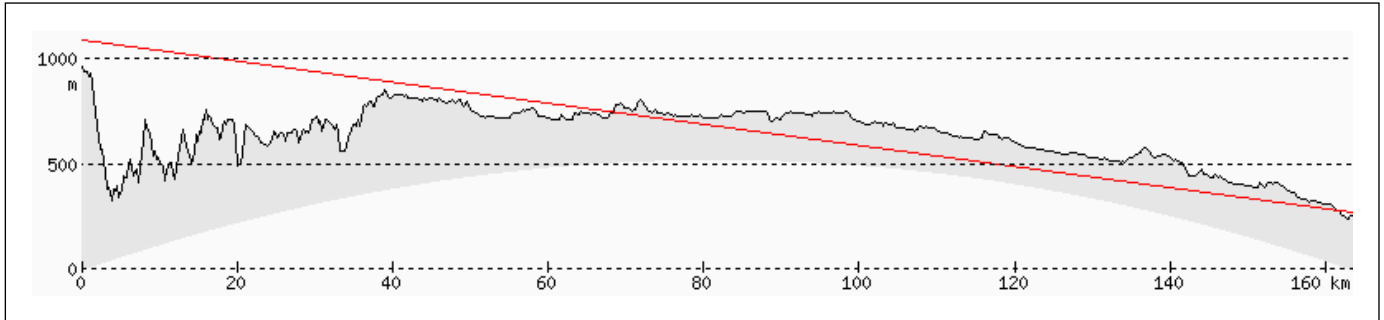
Kanál číslo	30	33	35			
Síla [dBμV]						
Kvalita [%]						
MER [dB]						
CBER [-]						
VBER [-]						
C/N [dB]						

Název	Česko (Czech Republic)->Zlínský->Zlín, Tlustá hora		
Pozice WGS84	49°12'29.7"N 17°38'46.7"E		
m n. m. [m]	458	Vzdálenost [km]	45,1
Výška [m]	78	Azimut [°]	100,7



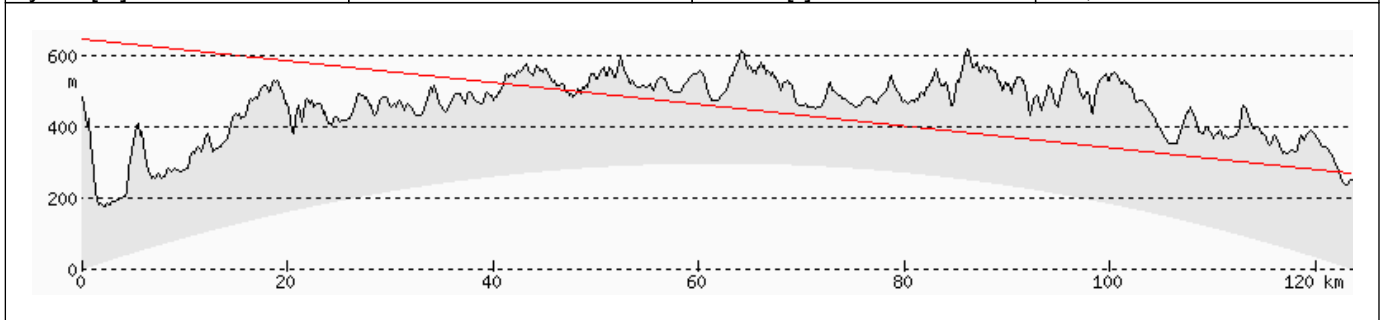
Kanál číslo						
Síla [dBμV]						
Kvalita [%]						
MER [dB]						
CBER [-]						
VBER [-]						
C/N [dB]						

Název	Österreich (Austria)->Niederösterreich->Krems-Land->St. Pölten - Jauerling		
Pozice WGS84	48°20'4.5"N 15°20'18.5"E		
m n. m. [m]	954	Vzdálenost [km]	163,4
Výška [m]	129	Azimut [°]	230,3



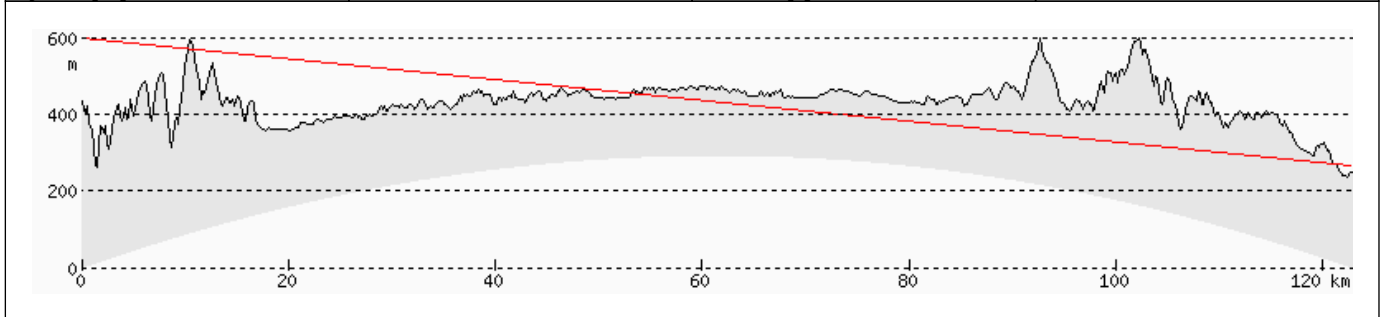
Kanál číslo	21	31	38			
Síla [dBμV]						
Kvalita [%]						
MER [dB]						
CBER [-]						
VBER [-]						
C/N [dB]						

Název	Österreich (Austria)->Wien->Wien 1 - Kahlenberg		
Pozice WGS84	48°16'35.1"N 16°20'0.5"E		
m n. m. [m]	484	Vzdálenost [km]	123,6
Výška [m]	165	Azimut [°]	205,0



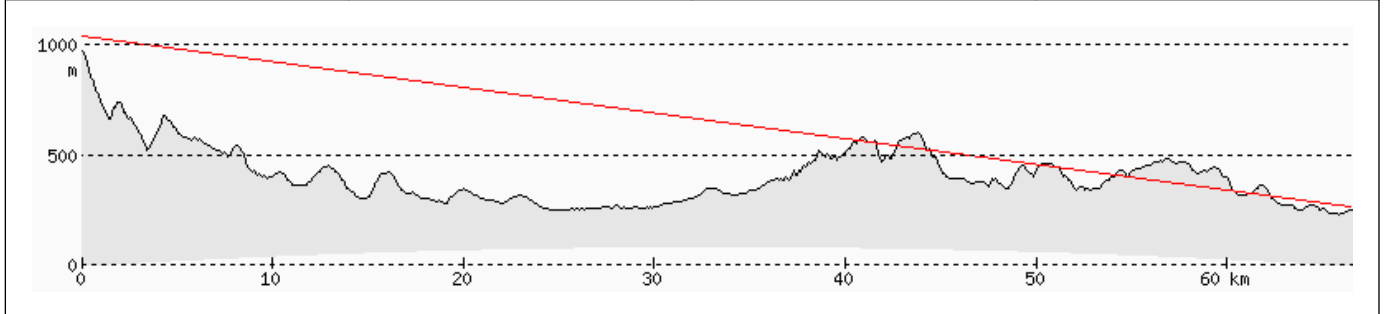
Kanál číslo	24	34	36	53	65	
Síla [dBμV]						
Kvalita [%]						
MER [dB]						
CBER [-]						
VBER [-]						
C/N [dB]						

Název	Slovensko (Slovakia)->Bratislavský->Bratislava, Kamzík		
Pozice WGS84	48°10'57.0"N 17°5'41.0"E		
m n. m. [m]	433	Vzdálenost [km]	122,8
Výška [m]	168	Azimut [°]	178,0



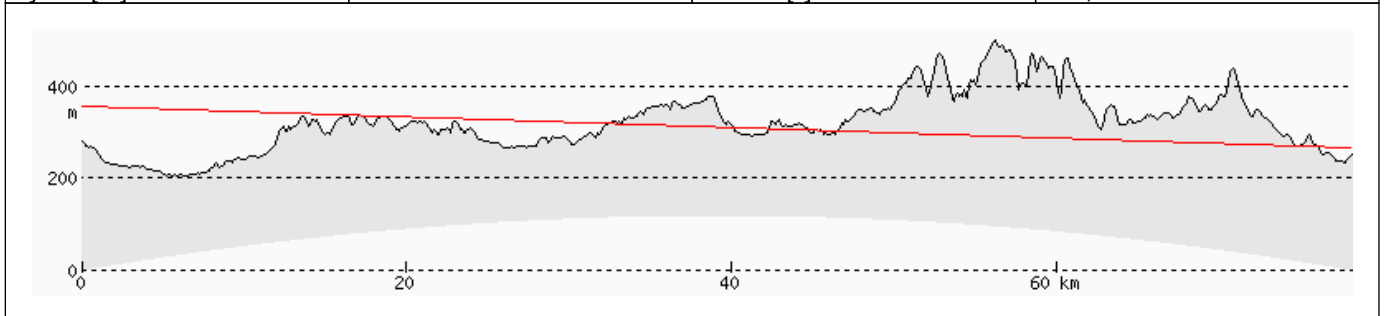
Kanál číslo	66				
Síla [dBμV]					
Kvalita [%]					
MER [dB]					
CBER [-]					
VBER [-]					
C/N [dB]					

Název	Slovensko (Slovakia)->Trenčiansky->Nové Mesto n/V, Veľká Javorina				
Pozice WGS84	48°51'26.5"N 17°40'30.6"E				
m n. m. [m]	968	Vzdálenost [km]	66,6		
Výška [m]	70	Azimut [°]	135,5		



Kanál číslo	69				
Síla [dBμV]					
Kvalita [%]					
MER [dB]					
CBER [-]					
VBER [-]					
C/N [dB]					

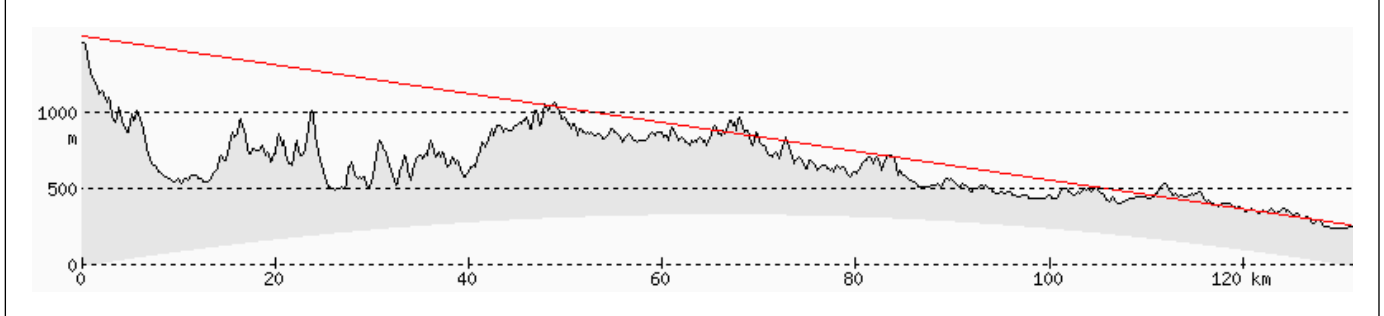
Název	Slovensko (Slovakia)->Trnavský->Borský Mikuláš, Dubník				
Pozice WGS84	48°35'37.9"N 17°13'33.5"E				
m n. m. [m]	270	Vzdálenost [km]	78,2		
Výška [m]	73	Azimut [°]	169,8		



Kanál číslo					
Síla [dBμV]					
Kvalita [%]					
MER [dB]					
CBER [-]					
VBER [-]					
C/N [dB]					

Název	Slovensko (Slovakia)->Žilinský->Žilina, Krížava				
-------	---	--	--	--	--

Pozice WGS84	49°5'45.0"N 18°49'9.3"E		
m n. m. [m]	1449	Vzdálenost [km]	131,3
Výška [m]	47	Azimut [°]	98,6



Kanál číslo	68					
Síla [dBμV]						
Kvalita [%]						
MER [dB]						
CBER [-]						
VBER [-]						
C/N [dB]						